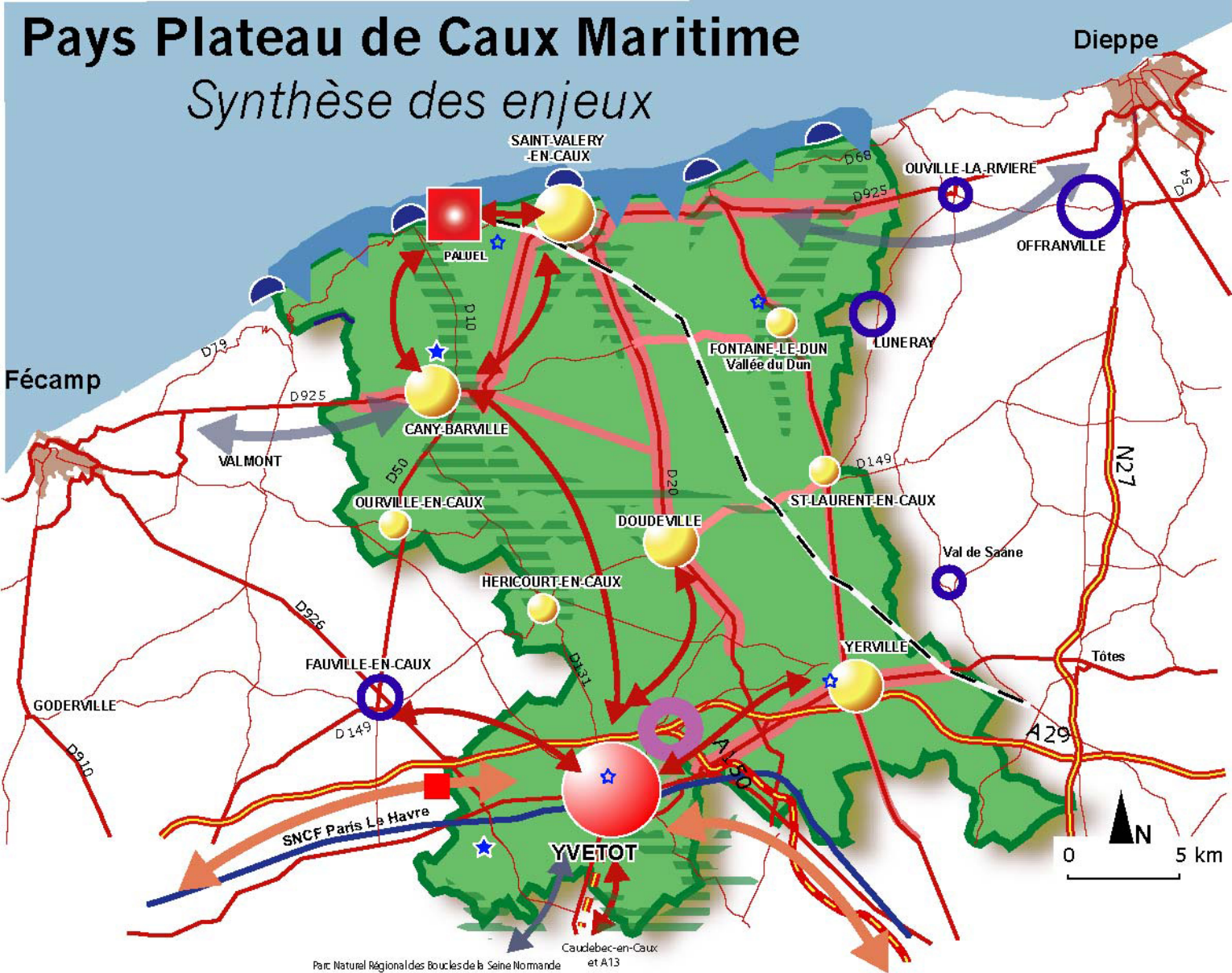













Pays Plateau de Caux Maritime

Synthèse des enjeux



Parc Naturel Régional des Boucles de la Seine Normande et A13

-  Plateau à dominante agricole
Paysage traditionnel de clos-masures et champs ouverts à préserver
Tourisme vert et de randonnée
-  Vallées vertes fragiles (sujettes à inondations)
cadre de vie et atout touristique à sauvegarder
-  Bande littorale : forte fonction touristique, mais fragilité du milieu naturel (recul des falaises, qualité des eaux de baignade...)
-  Lignes EDF 400 000 v
-  Sites ludiques et touristiques structurants
-  Futurs sites ludiques et touristiques
-  Stations balnéaires à organiser en réseau
-  Pôles d'emplois et de services voisins

-  Relations économiques, culturelles, touristiques à développer
-  Axe de développement Le Havre-Rouen
-  Fortes relations économiques et de services à la population
-  Liaisons routières structurantes à améliorer
-  Liaisons routières internes à améliorer
-  Enjeu vital de la desserte autoroutière vers Rouen et Le Havre-Amiens (noeud autoroutier A29 / futur A150 à l'étude)
-  Zone logisitique d'Ecreteville/alvimare en projet
-  Principal pôle industriel (Paluel)
-  Pôle majeur économique et tertiaire
-  Principaux pôles à conforter
-  Pôles secondaires (artisanat-commerce)